



АДМИНИСТРАЦИЯ ГОРОДА ПЕРМИ  
ДЕПАРТАМЕНТ ЗЕМЕЛЬНЫХ ОТНОШЕНИЙ

РЕШЕНИЕ

о размещении объектов № 21-01-44-29 от 09 ЯНВ 2020

г. Пермь, ул. Сибирская, 15

Департамент земельных отношений администрации города Перми в соответствии с пунктом 3 статьи 39.36 Земельного кодекса Российской Федерации, Положением о порядке и условиях размещения объектов на землях или земельных участках, находящихся в государственной или муниципальной собственности, на территории Пермского края без предоставления земельных участков и установления сервитутов, публичного сервитута, утвержденным постановлением Правительства Пермского края от 22.07.2015 № 478-п

**разрешает:** ООО «ЭЛЕКСТЕР» (ИНН 5903046090, ОГРН 1045900353993, место нахождения: 614031, г. Пермь, ул. Докучаева, 50, лит. А)

**размещение объекта:** сеть водоснабжения для подключения производственно-складского здания по ул. Докучаева, 50 к централизованной системе водоснабжения

**способ размещения объекта:** подземный

**на землях:** государственная собственность на которые не разграничена

**на срок:** 11 месяцев

**местоположение:** г. Пермь, Дзержинский район, ул. Докучаева.

Территория, согласно схеме, расположена в зоне с особыми условиями использования территорий: приаэродромная территория аэродрома аэропорта Большое Савино.

ООО «ЭЛЕКСТЕР»:

1. Соблюдать правила охранных зон воздушного пространства, установленные Постановлением Правительства Российской Федерации от 11.03.2010 № 138 «Об утверждении Федеральных правил использования воздушного пространства Российской Федерации».

2. В соответствии с пунктом 7(2) Положения о порядке и условиях размещения объектов на землях или земельных участках, находящихся в государственной или муниципальной собственности, на территории Пермского края без предоставления земельных участков и установления сервитутов, утвержденного постановлением Правительства Пермского края от 22.07.2015 № 478-п, представить в департамент земельных отношений администрации города Перми в течении 1 месяца с момента размещения объектов материалы контрольной геодезической съемки размещенных объектов на бумажном и электронном носителях на безвозмездной основе.

В соответствии со статьей 20<sup>1</sup> Закона Пермского края от 14.09.2011 № 805-ПК «О градостроительной деятельности в Пермском крае» ООО «ЭЛЕКСТЕР»:

1. Не позднее, чем за 10 рабочих дней до начала строительства и реконструкции безвозмездно передать в департамент градостроительства и архитектуры администрации города Перми один экземпляр копий разделов проектной документации, предусмотренных пунктом 1 части 12 статьи 48 Градостроительного кодекса Российской Федерации.

2. В течение 10 рабочих дней после окончания работ по строительству, реконструкции безвозмездно передать в департамент градостроительства и архитектуры администрации города Перми схему, отображающую расположение объекта и сетей инженерно-технического обеспечения, подписанную застройщиком (техническим заказчиком), с приложением текстового и графического описания местоположения границ охранной и санитарно-защитной зоны, перечень координат характерных точек границ такой зоны.

**Приложение:** схема предполагаемых к использованию земель или части земельного участка с координатами поворотных точек границы земельного участка (на 1 л. в 1 экз.).

Начальник отдела предоставления  
земельных участков по работе  
с юридическими лицами



Н.М. Санникова



Схема предполагаемых к использованию земель или части земельного участка

Объект: Сеть водоснабжения для подключения производственного-складского здания по ул.Докучаева,50 к централизованной системе водоснабжения

Местоположение: край Пермский, г. Пермь, р-н Дзержинский, ул. Докучаева

Категория земель: земли населенных пунктов

Вид разрешенного использования земельного участка : Водопроводы и водоводы всех видов, для размещения которых не требуется разрешения на строительство

Площадь земель или части земельного участка: 81 кв.м

Система координат МСК 59		
Площадь земельного участка :ЗУ1- 81 кв.м		
Условный номер земельного участка :ЗУ1		
Обозначение	Координаты, м	
характерных точек границ	X	Y
1	520572.20	2226038.81
2	520570.30	2226040.34
3	520568.86	2226041.42
4	520569.46	2226042.22
5	520567.38	2226043.90
6	520560.22	2226035.12
7	520559.77	2226034.56
8	520565.31	2226030.09

Описание границ смежных землепользователей:




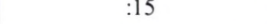







от 1 до 5 Муниципальные (городские) земли

от 5 до 7 Земельный участок №59:01:1715068:23

от 7 до 8 Муниципальные (городские) земли

от 8 до 1 Земельный участок №59:01:1715068:34

Заявитель:  

- Условные обозначения:
-  - существующая часть границы, сведения о которой имеются в ЕГРН
  -  - граница образуемого земельного участка
  -  - границы зон с особыми условиями использования
  -  - надпись кадастрового номера земельного участка
  -  - надпись образуемого земельного участка
  -  - граница кадастрового квартала
  -  - надпись номера кадастрового квартала
  -  - обозначение территориальной зоны
  -  - проектируемая сеть водопровода
  -  - граница территориальных зон
  -  - учетный номер зоны с особыми условиями использования территории

